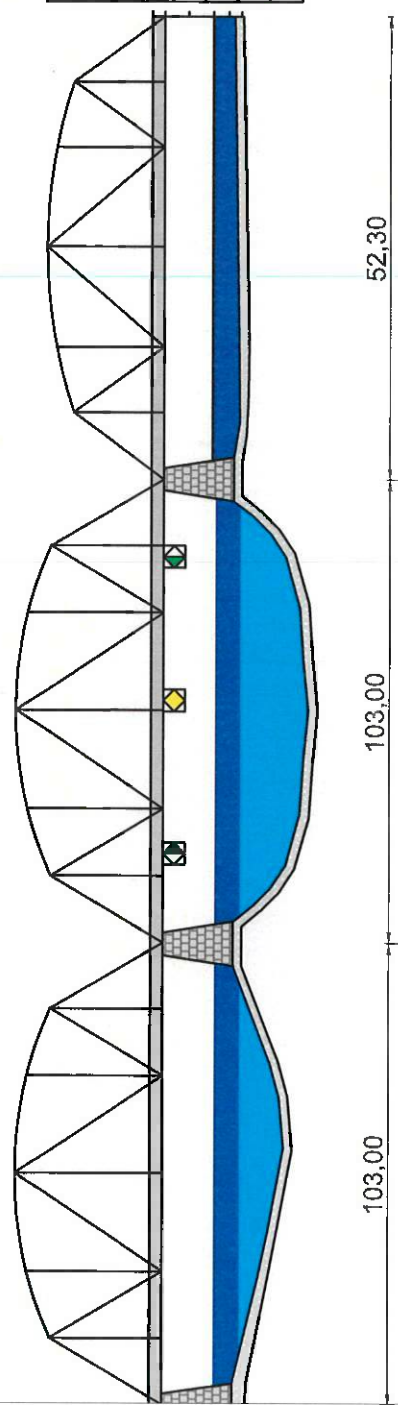


**7. A vízi úton található hidak ábrázolása**

Tiszaug vasúti híd  
 267,624 fkm.  
 referencia vízmérce : Tiszaug

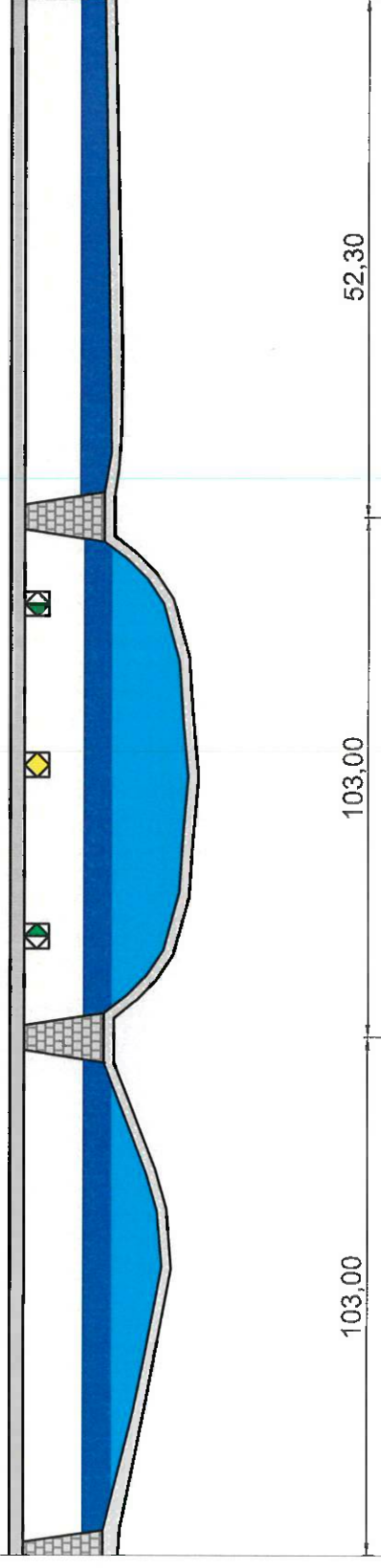


|      | m.Bf  | cm<br>(vízállás) |
|------|-------|------------------|
| p.sz | 93.07 | 1551             |
| a.é. | 91.67 | 1411             |
| MÁSZ | 87.82 | 1026             |
| LNHV | 83.25 | 569              |
| 0"   | 77.56 | 0                |
| HKV  | 74.90 | -266             |

# Tiszaug közúti híd

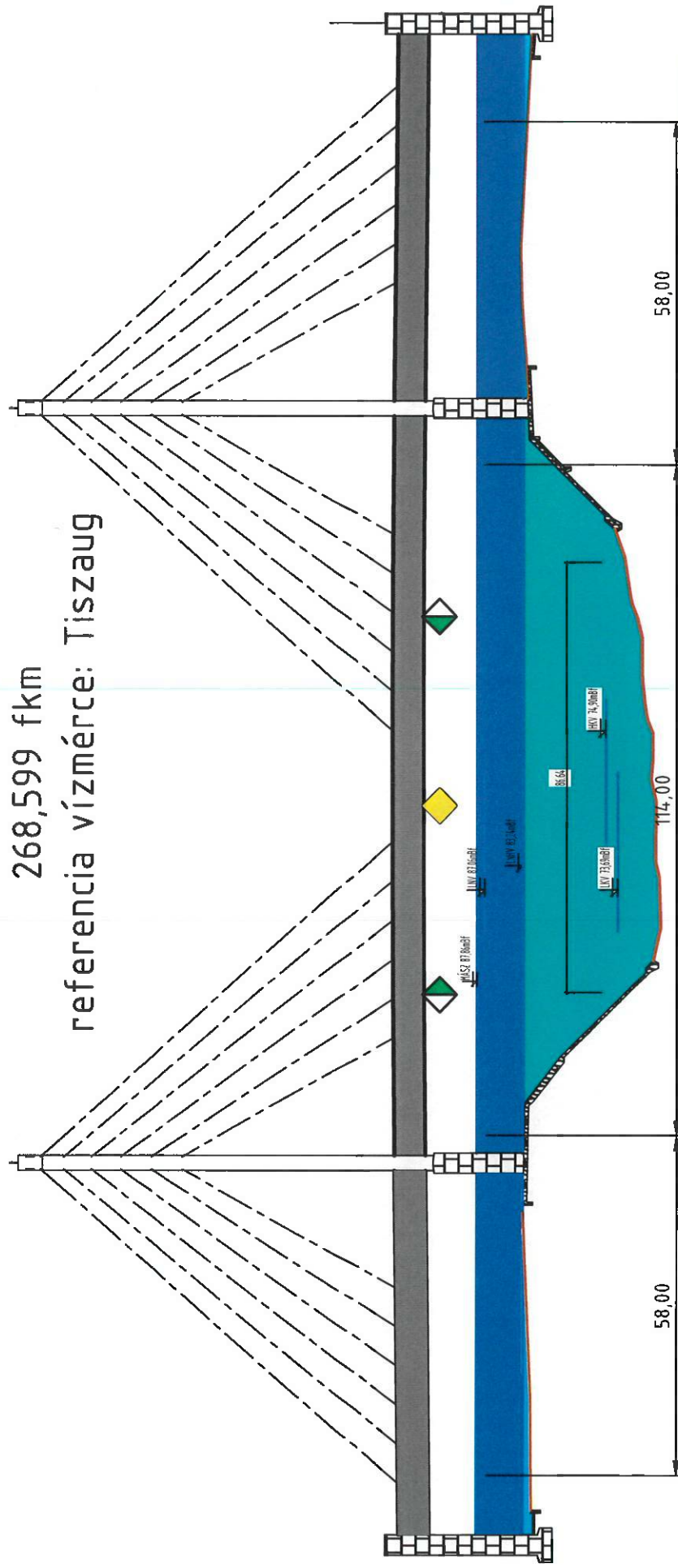
## 267.63 fkm

### referencia vízméerce : Tiszaug



|      | m.Bf  | cm<br>(vízállás) |
|------|-------|------------------|
| p.sz | 93.70 | 1614             |
| a.é. | 93.83 | 1574             |
| MASZ | 87.82 | 1026             |
| LNHV | 83.01 | 545              |
| 0"   | 77.56 | 0                |
| HKV  | 76.46 | - 110            |

M44 közúti Tisza-híd  
 268,599 fkm  
 referencia vízmérce: Tiszaug



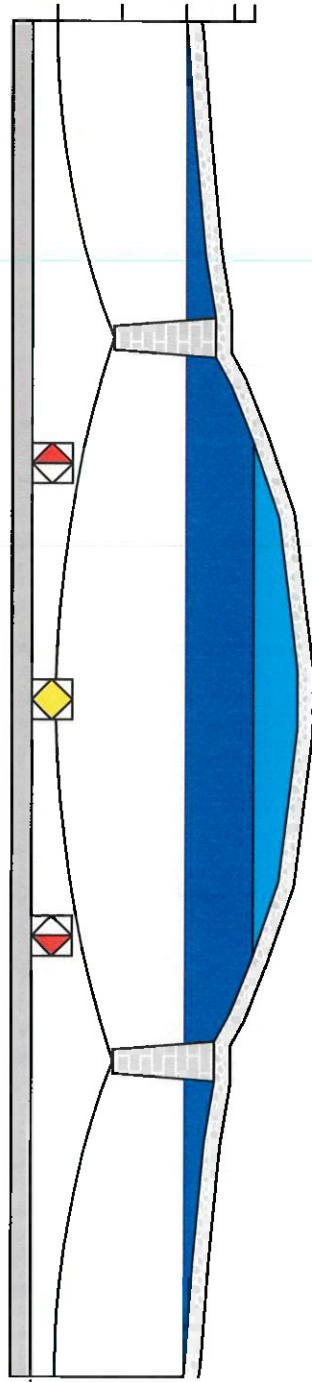
58,00 114,00 58,00

|       | m B.f. | cm (vízállás) |
|-------|--------|---------------|
| p.sz. | 96,35  | 1879          |
| a.é.  | 93,21  | 1565          |
| MÁSZ  | 87,86  | 1030          |
| LNHV  | 83,24  | 568           |
| 0"    | 77,56  | 0             |
| HKV   | 74,9   | -266          |

# Szolnok Szent István Tisza - híd

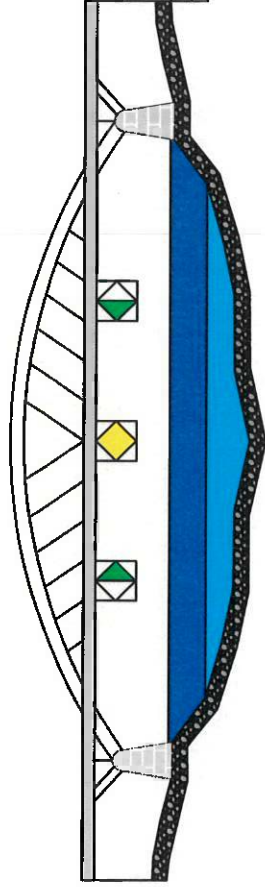
## 331.420 fkm

referencia vízmérce :Szolnok



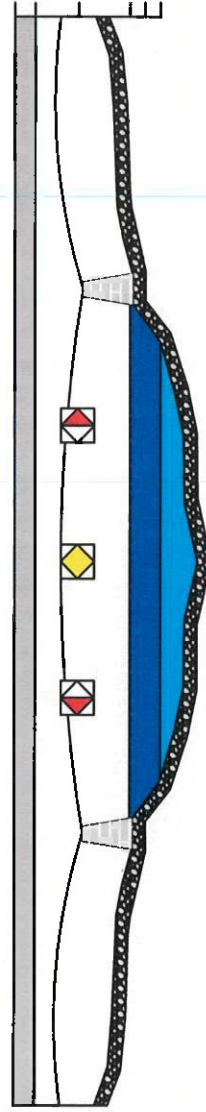
|      | m.Bf  | cm (vízállás) |
|------|-------|---------------|
| a.é. | 93.57 | 1486          |
| MÁSZ | 89.54 | 1039          |
| LNHV | 85.28 | 657           |
| 0"   | 78.71 | 0             |
| LKHV | 75.90 | -281          |

Szolnok Tiszavirág híd  
 334.840 fkm  
 referencia vízmérce Szolnok



|      | m.Bf  | cm (vízállás) |
|------|-------|---------------|
| a.é. | 92.53 | 1375          |
| MÁSZ | 89.64 | 1086          |
| LMHV | 85.37 | 659           |
| 0"   | 78.78 | 0             |
| LKV  | 73.94 | -484          |

**Szolnok közúti híd**  
**335.564 fkm**  
**referencia vízmércé Szolnok**



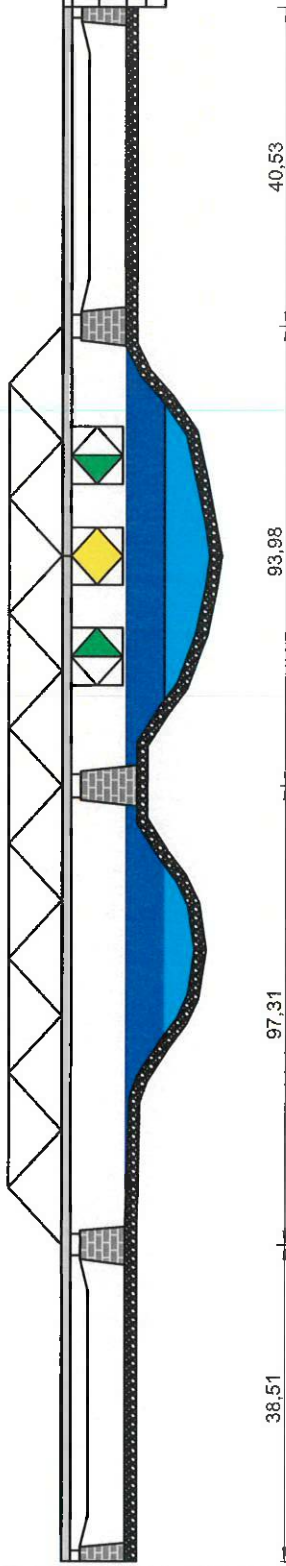
51,50

74,50

53,00

|      | m.Bf  | cm (vízállás) |
|------|-------|---------------|
| p.sz | 94.16 | 1529          |
| a.é. | 93.06 | 1419          |
| MÁSZ | 89.66 | 955           |
| LNHV | 85.42 | 655           |
| 0"   | 78.87 | 0             |
| LKHV | 78.80 | -70           |

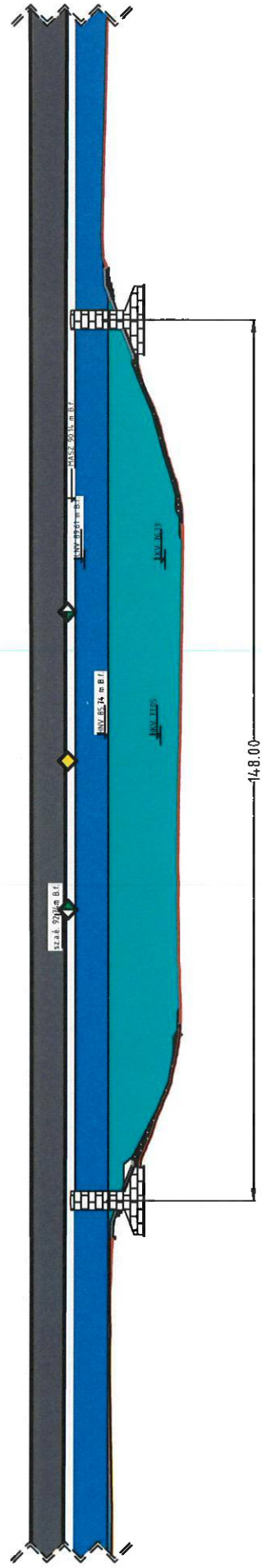
Szolnok - Tisza vasúti híd  
340.0 fkm  
referencia vízmérce : Szolnok



|      | m.Bf  | cm<br>(vízállás) |
|------|-------|------------------|
| p.sz | 94.31 | 1529             |
| a.é. | 93.15 | 1342             |
| MÁSZ | 89.66 | 930              |
| LNHV | 85.61 | 486              |
| 0"   | 79.02 | 0                |
| HKV  | 76.15 | -287             |

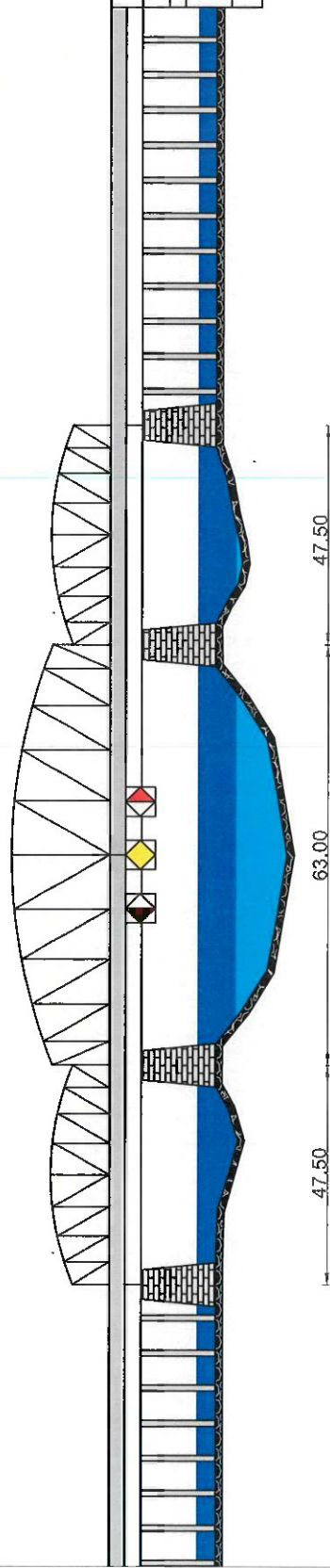


Szolnok M4 autópálya Tisza-híd  
 346,00 fkm  
 referencia vízmerce: Szolnok



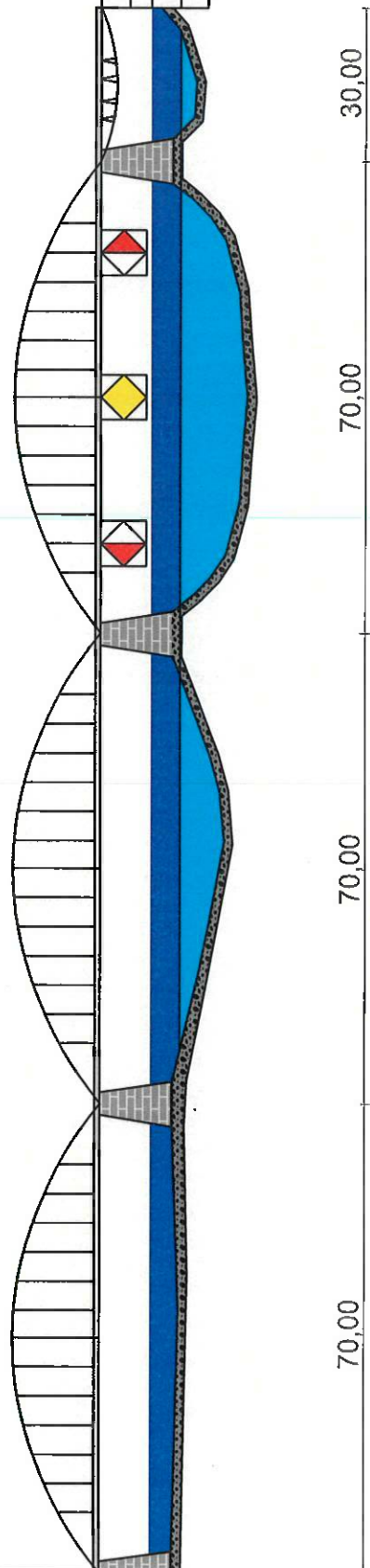
|       | m B.f. | cm (vízállás) |
|-------|--------|---------------|
| p.sz. | 97,73  | 1895          |
| a.é.  | 92,74  | 1396          |
| MÁSZ  | 90,14  | 1136          |
| LNHV  | 85,74  | 696           |
| 0"    | 78,78  | 0             |
| HKV   | 77,05  | -128          |

Kisköre Közúti és vasúti híd  
 401,644 fkm  
 referencia vízmérték : Kisköre alsó



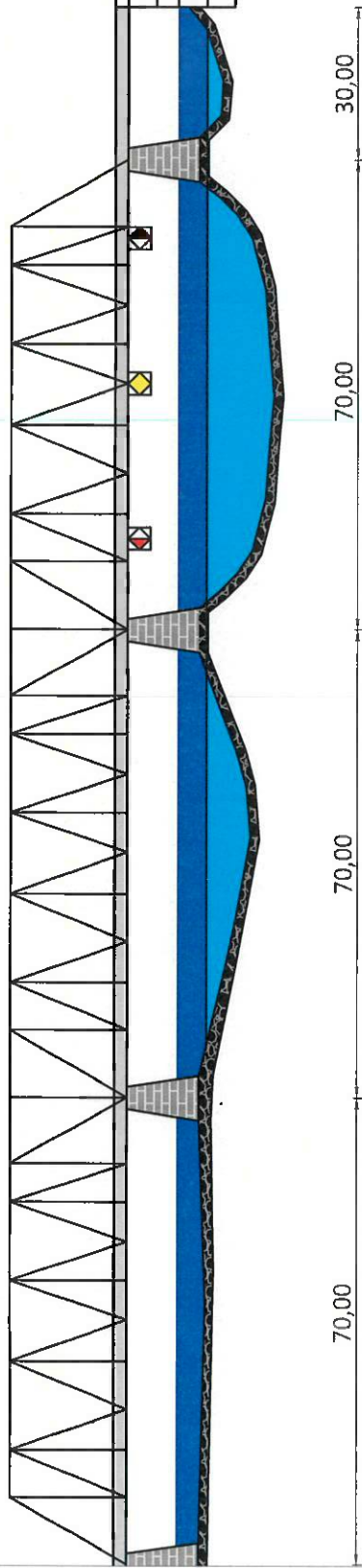
|      | m.Bf  | cm<br>(vízállás) |
|------|-------|------------------|
| p.sz | 96.83 | 1480             |
| a.é. | 93.83 | 1280             |
| MASZ | 91.98 | 1095             |
| LNHV | 87.61 | 658              |
| 0"   | 81.03 | 0                |
| LKHV | 79.63 | - 140            |

Tiszafüred kerékpáros híd  
 430,537 fkm  
 referencia vízmérce :Tiszafüred



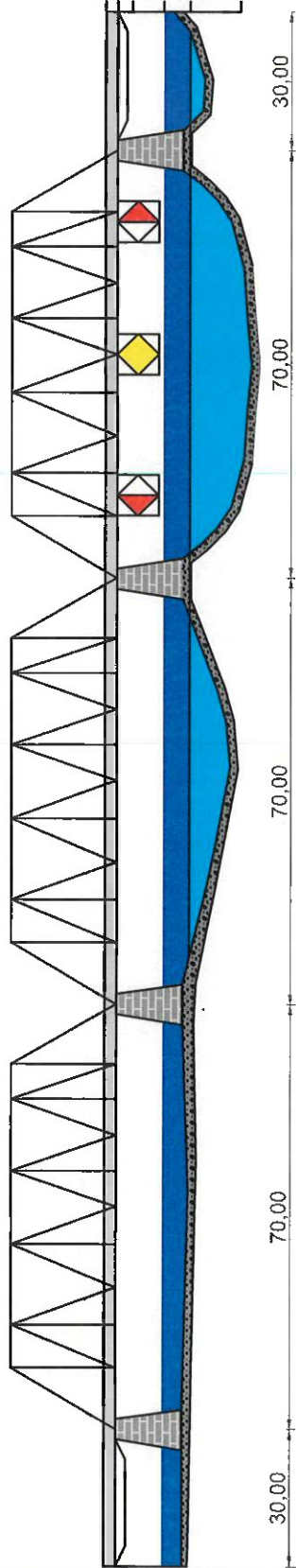
| a.é. | m.Bf  | cm<br>(vízállás) |
|------|-------|------------------|
| a.é. | 96.67 | 1350             |
| MÁSZ | 92.47 | 930              |
| LNHV | 88.93 | 576              |
| HKV  | 86.61 | 359              |
| 0"   | 83.17 | 0                |

Tiszafüred közúti híd  
 430,537 fkm  
 referencia vízmerce : Tiszafüred



|      | m. Bf | cm<br>(vízállás) |
|------|-------|------------------|
| p.sz | 97.98 | 1479             |
| a.é. | 96.67 | 1350             |
| MÁSZ | 92.47 | 930              |
| LNHV | 88.93 | 576              |
| HKV  | 86.61 | 359              |
| 0"   | 83.17 | 0                |

Tiszafüred vasúti híd  
 430,551 fkm  
 referencia vízmérce : Tiszafüred



|      | m.Bf  | cm<br>(vízállás) |
|------|-------|------------------|
| p.sz | 98.25 | 1508             |
| a.é. | 96.65 | 1280             |
| MÁSZ | 92.47 | 1095             |
| LNHV | 88.93 | 658              |
| HKV  | 86.61 | 380              |
| 0"   | 83.17 | 0                |